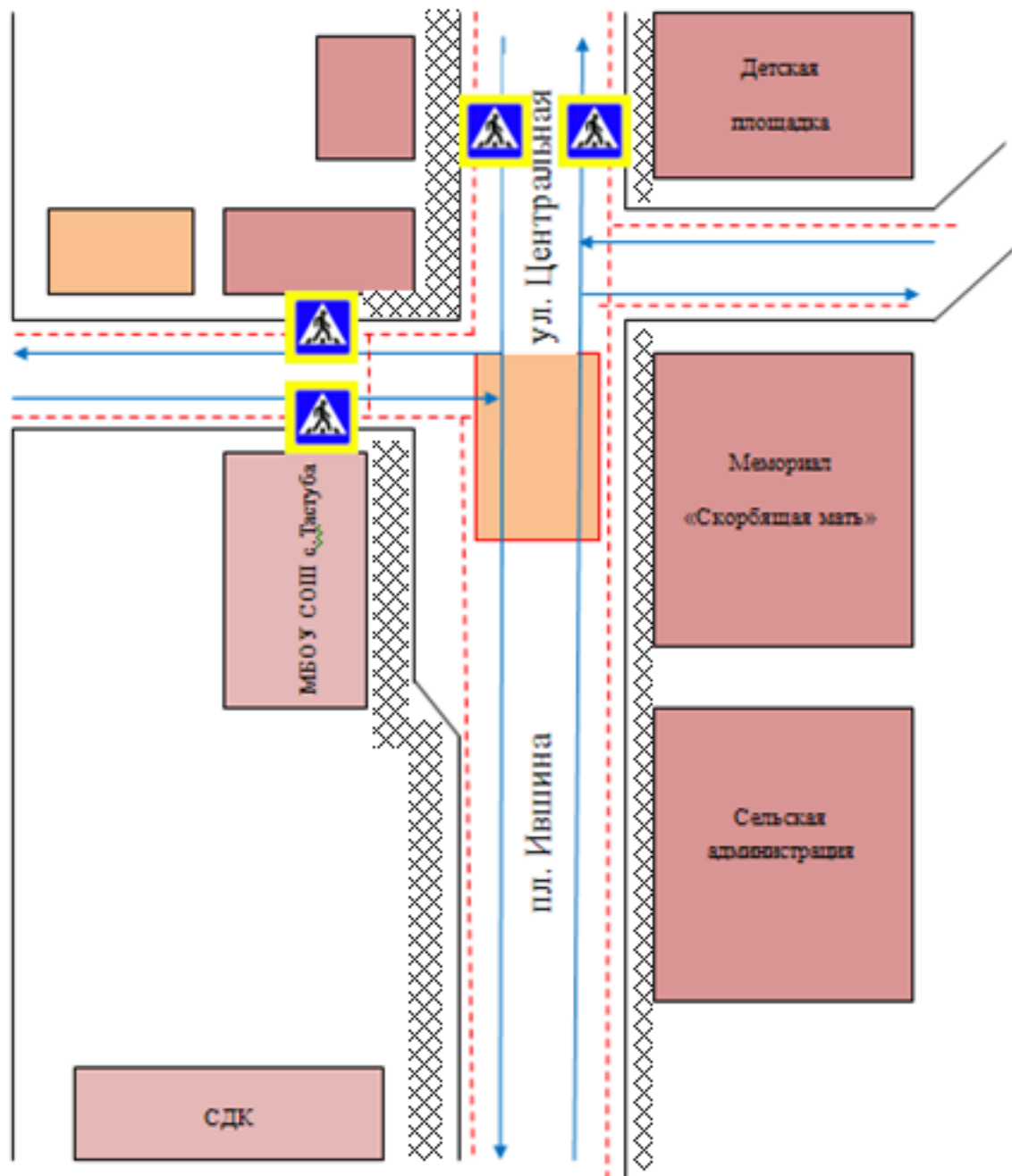






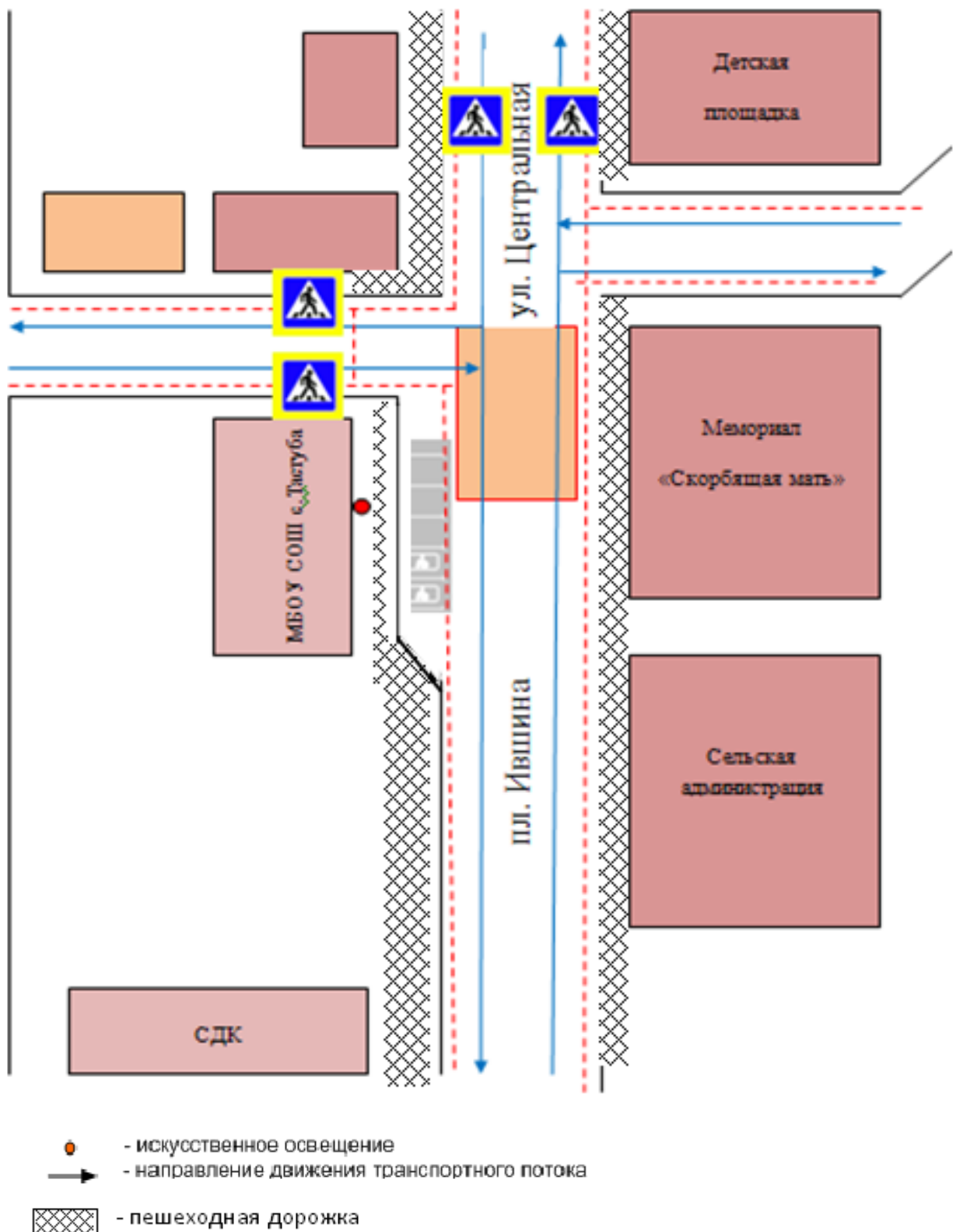
# І. План – схемы ОУ.

## План-схема района расположения ОУ, пути движения транспортных средств и детей (учеников)

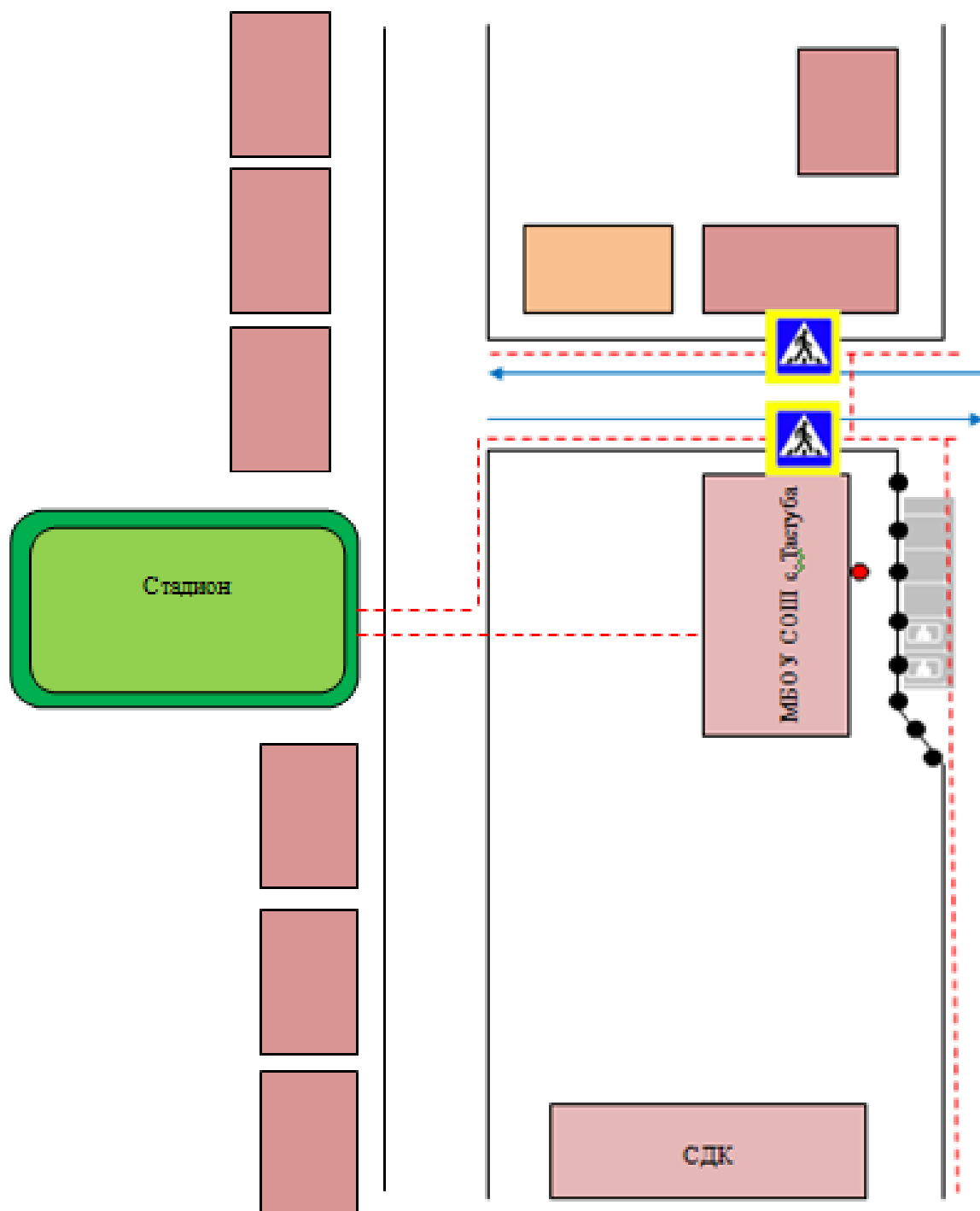



-  - движение транспортных средств
-  - движение детей (учеников) в (из) образовательное учреждение
-  - опасные участки
-  - пешеходная дорожка


**Схема организации дорожного движения в непосредственной близости от образовательного учреждения с размещением соответствующих технических средств, маршруты движения детей и расположение парковочных мест**



## Маршруты движения организованных групп детей от ОУ к стадиону, парку или к спортивно-оздоровительному комплексу

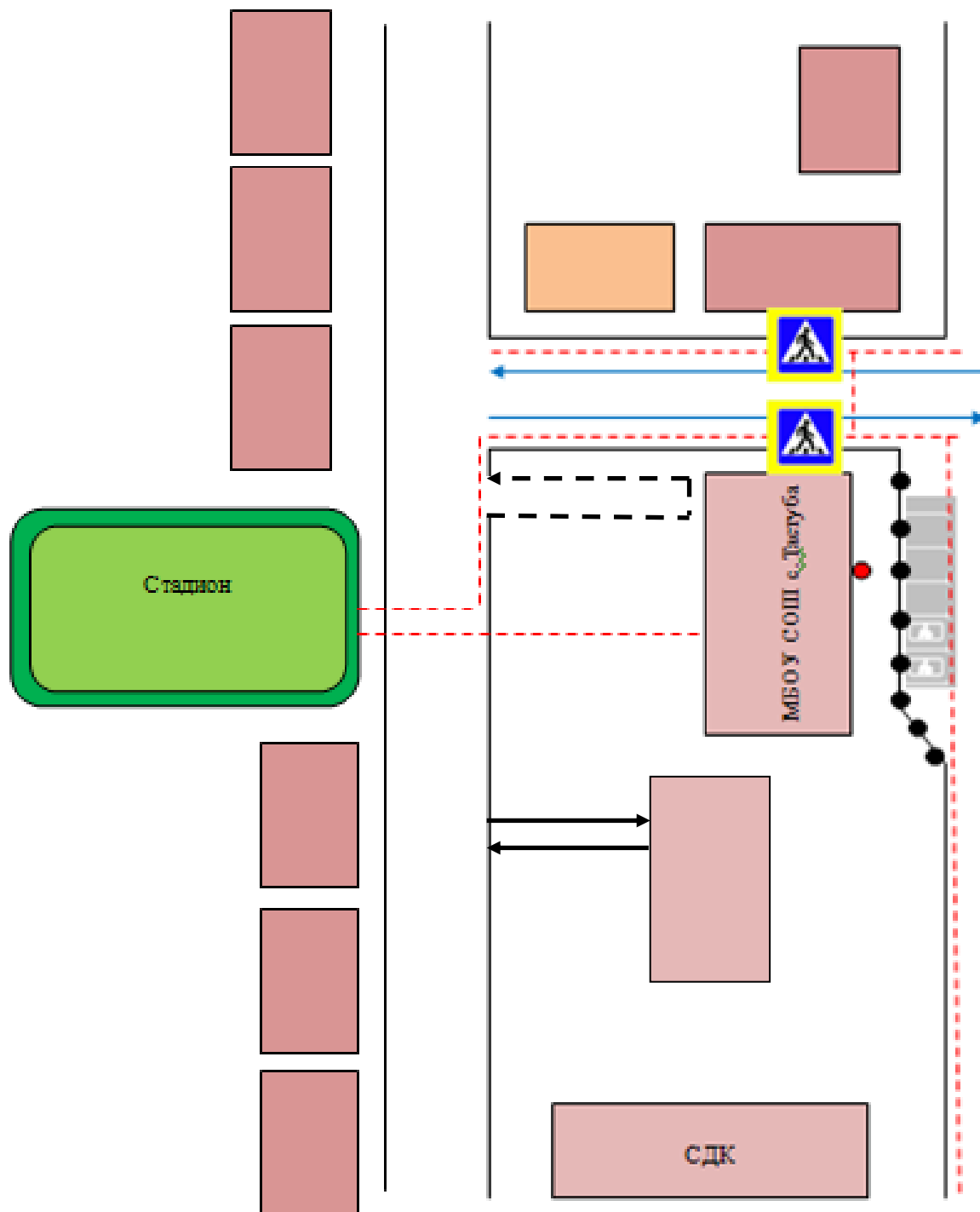



 - движение транспортных средств


 - движение детей (учеников) в (из) образовательное учреждение

 - опасные участки

# Пути движения транспортных средств к местам разгрузки/погрузки и рекомендуемые пути передвижения детей по территории образовательного учреждения

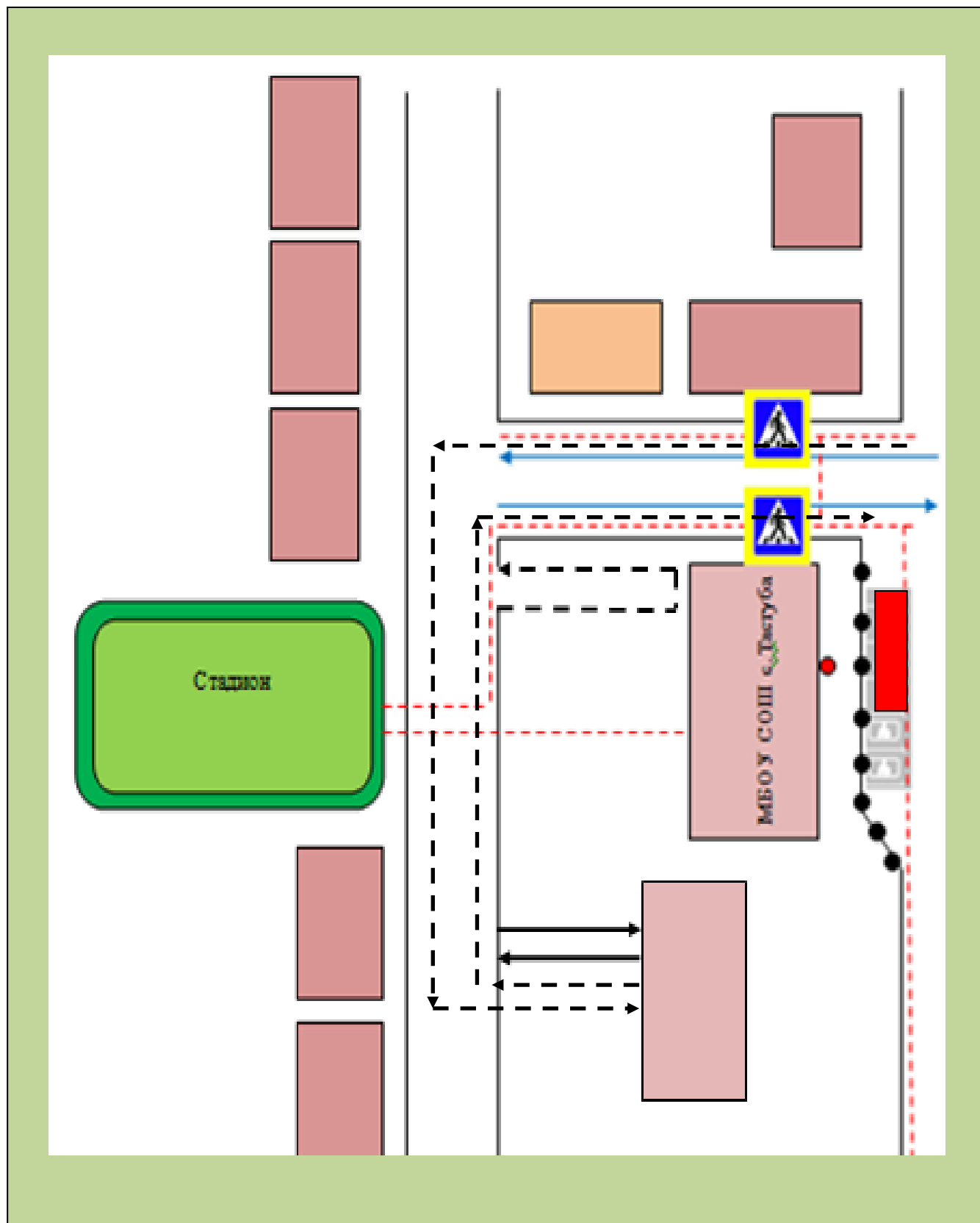


 - движение транспортных средств

 - движение детей (учеников) в (из) образовательное учреждение

 - опасные участки

## Маршрут движения автобуса ОУ



↔ - маршрут движения автобуса ОУ

■ - место посадки/высадки детей